

Luchtfoto huidige situatie



Publieksvriendelijke kaarten voorlopig ontwerp



Legenda*:

Dijkontwerp

Inrichting van de dijk

- Nieuw buitentalud
- Nieuw binnentalud
- Florarijke dijk
- Kruin / Berm / Beheerafrit
- Maaivelduitvulling / klei-inkassing
- Helling
- Verharding type A - halfverharding
- Verharding type B - dichte verharding (n.t.b.)
- Verharding type C - dichte verharding (n.t.b.)
- Verharding type D - elementenverharding (n.t.b.)

Verticale piping- en stabiliteitsmaatregelen **

- Damwand inclusief betonnen deksloof
- Damwand staal
- Mixed In Place wand
- Damwand kunststof
- Verticaal zanddicht geotextiel (grondwater doorlatend)

Werkruimtes

- Tijdelijk ruimtebeslag
- Tijdelijke depots
- Tijdelijke loswallen water
- Tijdelijke wegen en paden

Beplanting ***

- Bomen; te verwijderen
- Te verwijderen beplanting
- Grens vrije beplantingszone

Overig

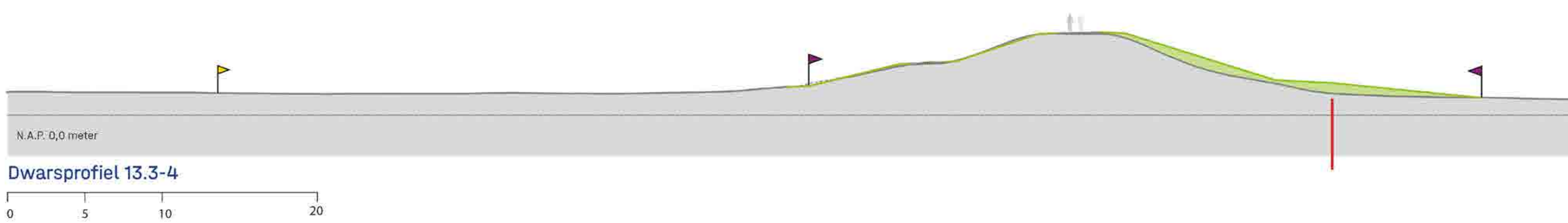
- Natura2000
- Markering Doorsnede
- Kilometerering
- Rust- / informatiepunt

* Dit betreft een legenda voor het gehele dijktraject. Daarmee kan het voorkomen dat één kaart niet alle onderdelen toont.

** De getoonde verticale piping- en stabiliteitsmaatregelen dienen enkel ter visualisatie en hieruit zijn geen rechten te ontfen.

*** Het verplanten/ herstellen van groenstructuren (incl. hist. waardevolle gronden zoals kleiwinputten) krijgen nadere uitwerking in het natuur- & beplantingscompensatieplan.

Doorsneden voorlopig ontwerp



Legenda*:

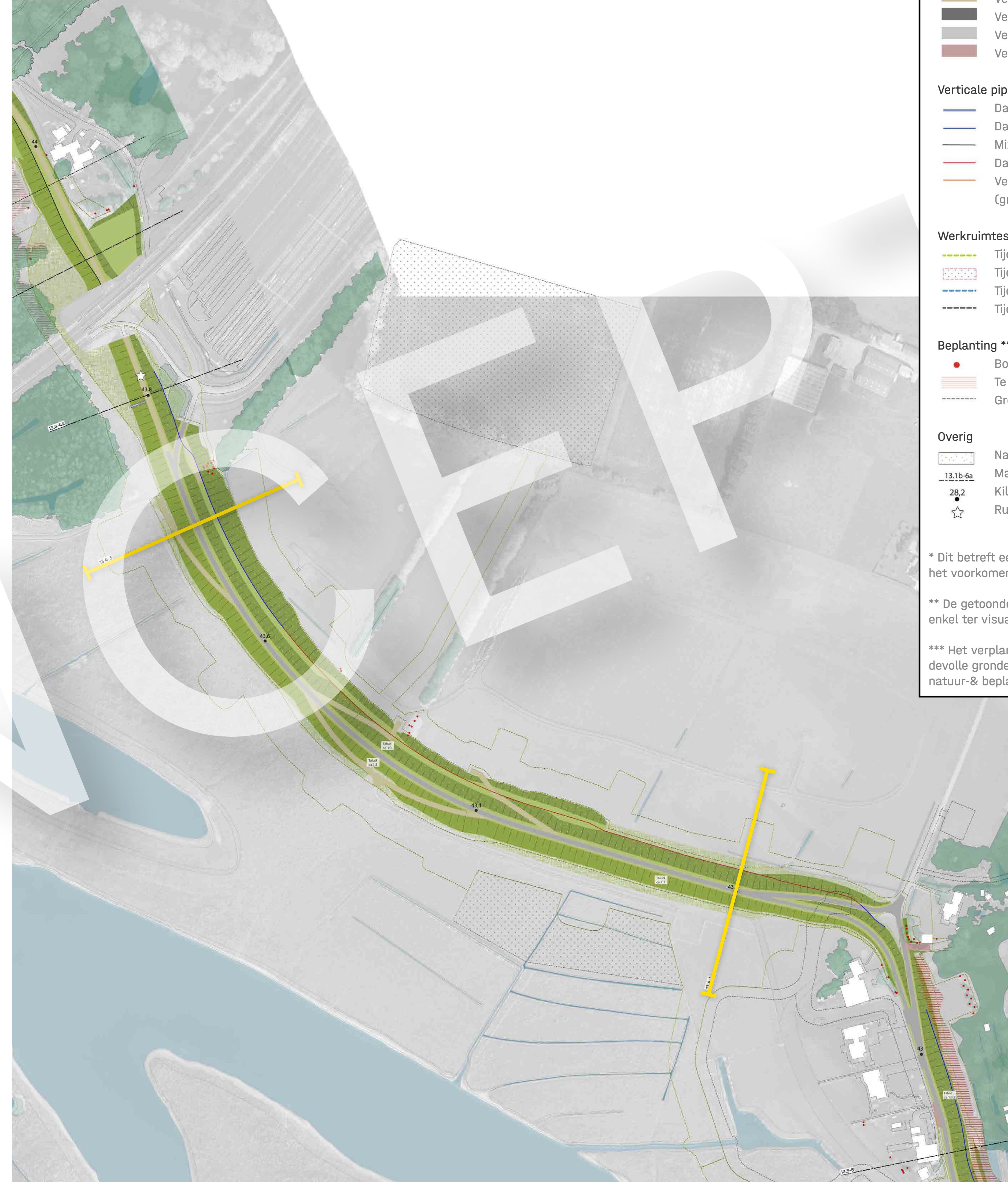
Doorsnede dijkontwerp

- Tijdelijk Ruimtebeslag
- Definitief Ruimtebeslag
- Huidig profiel
- Toekomstig profiel
- Ophogen
- Afgraven
- Type A (graasbetenstenen)
- Type B (dichte verharding n.t.b.)
- Damwand staal
- Mixed In Place wand
- Damwand kunststof
- Verticaal zanddicht geotextiel
- Stortsteen
- Elementverharding

Luchtfoto huidige situatie



Publieksvriendelijke kaarten voorlopig ontwerp



Legenda*:

Dijkontwerp

Inrichting van de dijk

- Nieuw buitentalud
- Nieuw binnentalud
- Florarijke dijk
- Kruin / Berm / Beheerafrit
- Maaivelduitvulling / klei-inkassing
- Helling
- Verharding type A - halfverharding
- Verharding type B - dichte verharding (n.t.b.)
- Verharding type C - dichte verharding (n.t.b.)
- Verharding type D - elementenverharding (n.t.b.)

Verticale piping- en stabiliteitsmaatregelen **

- Damwand inclusief betonnen deksloof
- Damwand staal
- Mixed In Place wand
- Damwand kunststof
- Verticaal zanddicht geotextiel (grondwater doorlatend)

Werkruimtes

- Tijdelijk ruimtebeslag
- Tijdelijke depots
- Tijdelijke loswallen water
- Tijdelijke wegen en paden

Beplanting ***

- Bomen; te verwijderen
- Te verwijderen beplanting
- Grens vrije beplantingszone

Overig

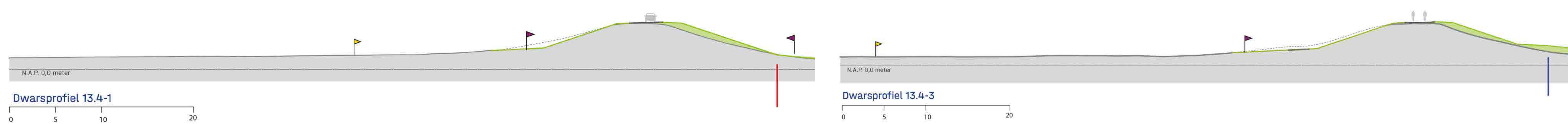
- Natura2000
- Markering Doorsnede
- 28.2 Kilometreering
- Rust- / informatiepunt

* Dit betreft een legenda voor het gehele dijktraject. Daarmee kan het voorkomen dat één kaart niet alle onderdelen toont.

** De getoonde verticale piping- en stabiliteitsmaatregelen dienen enkel ter visualisatie en hieruit zijn geen rechten te ontleenen.

*** Het verplanten/ herstellen van groenstructuren (incl. hist. waardevolle gronden zoals kleiwinputten) krijgen nadere uitwerking in het natuur- & beplantingscompensatieplan.

Doorsneden voorlopig ontwerp




Legenda*:

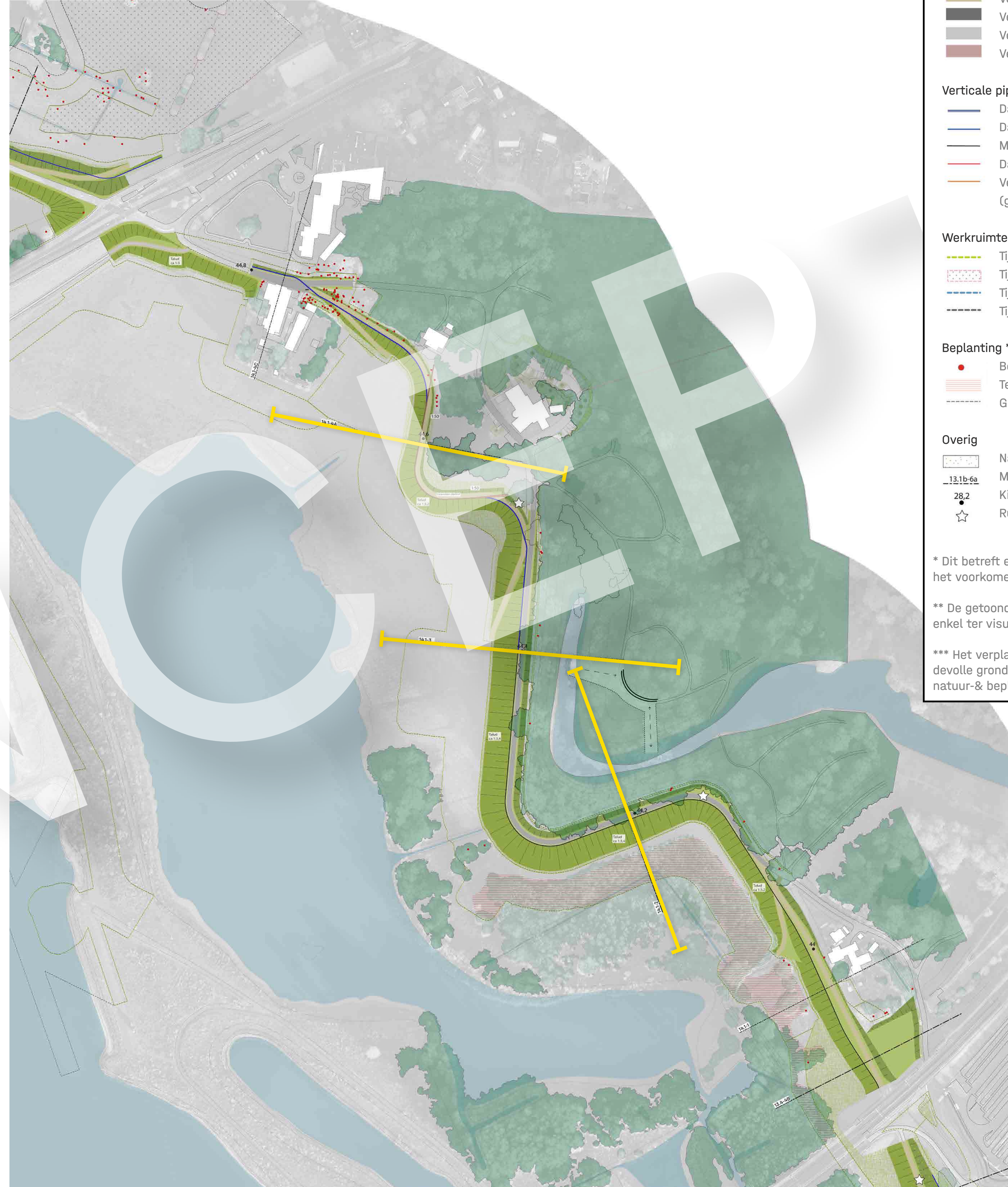
Doorsnede dijkontwerp

- Tijdelijk Ruimtebeslag
- Definitief Ruimtebeslag
- Huidig profiel
- Toekomstig profiel
- Ophogen
- Afgraven
- Type A (grasbetonstenen)
- Type B (dichte verharding n.t.b.)
- Damwand staal
- Mixed In Place wand
- Damwand kunststof
- Verticaal zanddicht geotextiel
- Stortsteen
- Elementverharding

Luchtfoto huidige situatie



Publieksvriendelijke kaarten voorlopig ontwerp



Legenda*:

Dijkontwerp

Inrichting van de dijk

- Nieuw buitentalud
- Nieuw binnentalud
- Florarijke dijk
- Kruijn / Berm / Beheerafrit
- Maaivelduitvulling / klei-inkassing
- Helling
- Verharding type A - halfverharding
- Verharding type B - dichte verharding (n.t.b.)
- Verharding type C - dichte verharding (n.t.b.)
- Verharding type D - elementenverharding (n.t.b.)

Verticale piping- en stabiliteitsmaatregelen **

- Damwand inclusief betonnen deksloof
- Damwand staal
- Mixed In Place wand
- Damwand kunststof
- Verticaal zanddicht geotextiel (grondwater doorlatend)

Werkruimtes

- Tijdelijk ruimtebeslag
- Tijdelijke depots
- Tijdelijke loswallen water
- Tijdelijke wegen en paden

Beplanting ***

- Bomen; te verwijderen
- Te verwijderen beplanting
- Grens vrije beplantingszone

Overig

- Natura2000
- Markering Doorsnede
- 28.2 Kilometring
- Rust- / informatiepunt

* Dit betreft een legenda voor het gehele dijktraject. Daarmee kan het voorkomen dat één kaart niet alle onderdelen toont.

** De getoonde verticale piping- en stabiliteitsmaatregelen dienen enkel ter visualisatie en hieruit zijn geen rechten te ontfemen.

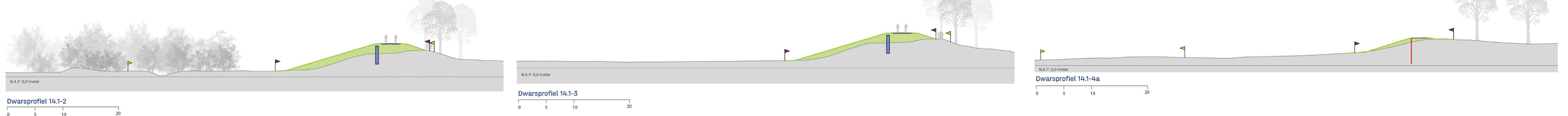
*** Het verplanten/ herstellen van groenstructuren (incl. hist. waardevolle gronden zoals kleiwinputten) krijgen nadere uitwerking in het natuur- & beplantingscompensatieplan.

Legenda*:

Doorsnede dijkontwerp

- Tijdelijk Ruimtebeslag
- Definitief Ruimtebeslag
- Huidig profiel
- Toekomstig profiel
- Ophogen
- Afgraven
- Type A (grasbetonstenen)
- Type B (dichte verharding n.t.b.)
- Damwand staal
- Mixed In Place wand
- Damwand kunststof
- Verticaal zanddicht geotextiel

Doorsneden voorlopig ontwerp



Luchtfoto huidige situatie



Publieksvriendelijke kaarten voorlopig ontwerp



Legenda*:

Dijkontwerp

Inrichting van de dijk

- Nieuw buitentalud
- Nieuw binnentalud
- Florarijke dijk
- Kruijn / Berm / Beheerafrit
- Maaivelduitvulling / klei-inkassing
- Helling
- Verharding type A - halfverharding
- Verharding type B - dichte verharding (n.t.b.)
- Verharding type C - dichte verharding (n.t.b.)
- Verharding type D - elementverharding (n.t.b.)

Verticale piping- en stabiliteitsmaatregelen **

- Damwand inclusief betonnen deksloof
- Damwand staal
- Mixed In Place wand
- Damwand kunststof
- Verticaal zanddicht geotextiel (grondwater doorlatend)

Werkruimtes

- Tijdelijk ruimtebeslag
- Tijdelijke depots
- Tijdelijke loswallen water
- Tijdelijke wegen en paden

Beplanting ***

- Bomen; te verwijderen
- Te verwijderen beplanting
- Grens vrije beplantingszone

Overig

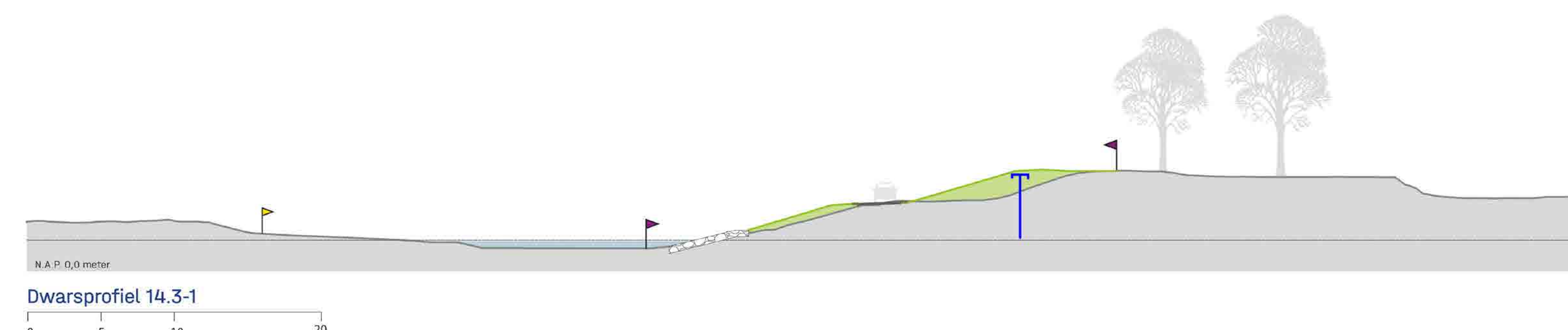
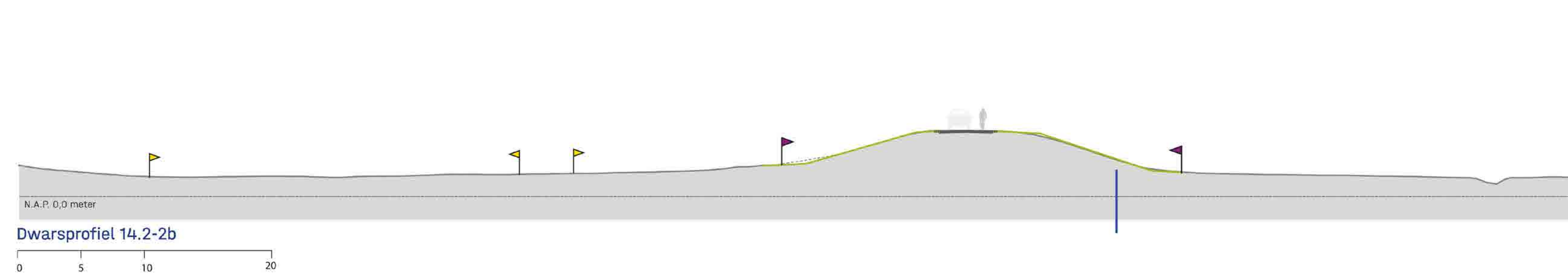
- Natura2000
- Markering Doorsnede
- 28.2 Kilometring
- Rust- / informatiepunt

* Dit betreft een legenda voor het gehele dijktraject. Daarmee kan het voorkomen dat één kaart niet alle onderdelen toont.

** De getoonde verticale piping- en stabiliteitsmaatregelen dienen enkel ter visualisatie en hieruit zijn geen rechten te ontleenen.

*** Het verplanten/ herstellen van groenstructuren (incl. hist. waardevolle gronden zoals kleiwinputten) krijgen nadere uitwerking in het natuur- & beplantingscompensatieplan.

Doorsneden voorlopig ontwerp



Doorsneden voorlopig ontwerp

Legenda*:

Doorsnede dijkontwerp

- Tijdelijk Ruimtebeslag
- Definitief Ruimtebeslag
- Huidig profiel
- Toekomstig profiel
- Ophogen
- Afgraven
- Type A (grasbetonstenen)
- Type B (dichte verharding n.t.b.)
- Damwand staal
- Mixed In Place wand
- Damwand kunststof
- Verticaal zanddicht geotextiel
- Stortsteen
- Elementverharding

Luchtfoto huidige situatie



Publieksvriendelijke kaarten voorlopig ontwerp



Legenda*:

Dijkontwerp

Inrichting van de dijk

- Nieuw buitentalud
- Nieuw binnentalud
- Florarijke dijk
- Kruijn / Berm / Beheerafrit
- Maaivelduitvulling / klei-inkassing
- Helling
- Verharding type A - halfverharding
- Verharding type B - dichte verharding (n.t.b.)
- Verharding type C - dichte verharding (n.t.b.)
- Verharding type D - elementverharding (n.t.b.)

Verticale piping- en stabiliteitsmaatregelen **

- Damwand inclusief betonnen deksloof
- Damwand staal
- Mixed In Place wand
- Damwand kunststof
- Verticaal zanddicht geotextiel (grondwater doorlatend)

Werkruimtes

- Tijdelijk ruimtebeslag
- Tijdelijke depots
- Tijdelijke loswallen water
- Tijdelijke wegen en paden

Beplanting ***

- Bomen; te verwijderen
- Te verwijderen beplanting
- Grens vrije beplantingszone

Overig

- Natura2000
- Markering Doorsnede
- 28.2 Kilometring
- Rust- / informatiepunt

* Dit betreft een legenda voor het gehele dijktraject. Daarmee kan het voorkomen dat één kaart niet alle onderdelen toont.

** De getoonde verticale piping- en stabiliteitsmaatregelen dienen enkel ter visualisatie en hieruit zijn geen rechten te ontleen.


*** Het verplanten/ herstellen van groenstructuren (incl. hist. waardevolle gronden zoals kleiwinputten) krijgen nadere uitwerking in het natuur- & beplantingscompensatieplan.

Doorsneden voorlopig ontwerp

Legenda*:

Doorsnede dijkontwerp

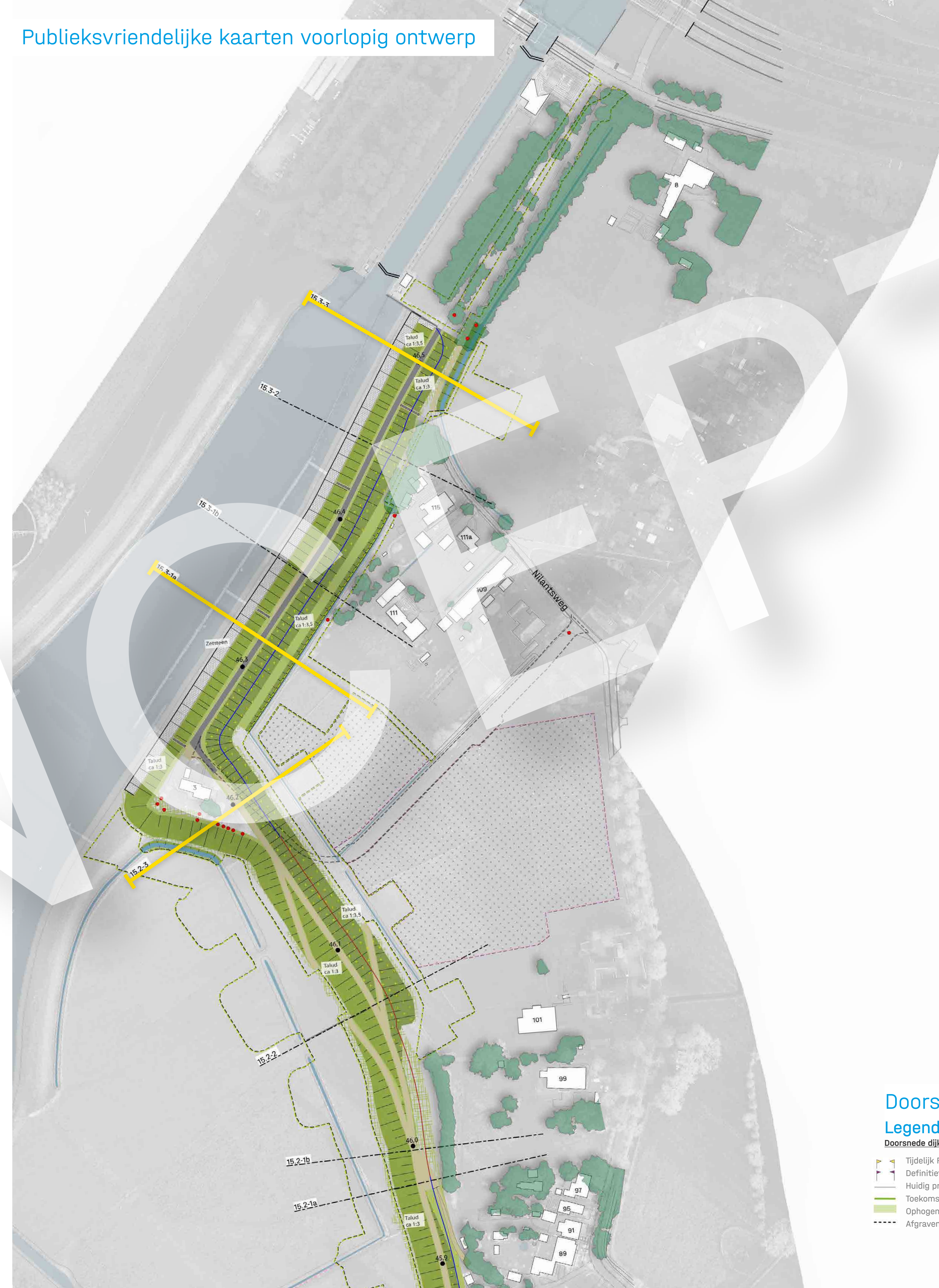
- Tijdelijk Ruimtebeslag
- Definitief Ruimtebeslag
- Huidig profiel
- Toekomstig profiel
- Ophogen
- Afgraven
- Type A (grasbetonstenen)
- Type B (dichte verharding n.t.b.)
- Damwand staal
- Mixed In Place wand
- Damwand kunststof
- Verticaal zanddicht geotextiel
- Stortsteen
- Elementverharding



Luchtfoto huidige situatie



Publieksvriendelijke kaarten voorlopig ontwerp



Legenda*:

Dijkontwerp

Inrichting van de dijk

- Nieuw buitentalud
- Nieuw binnentalud
- Florarijke dijk
- Kruin / Berm / Beheerafrit
- Maaivelduitvulling / klei-inkassing
- Helling
- Verharding type A - halfverharding
- Verharding type B - dichte verharding (n.t.b.)
- Verharding type C - dichte verharding (n.t.b.)
- Verharding type D - elementenverharding (n.t.b.)

Verticale piping- en stabiliteitsmaatregelen **

- Damwand inclusief betonnen deksloof
- Damwand staal
- Mixed In Place wand
- Damwand kunststof
- Verticaal zanddicht geotextiel (grondwater doorlatend)

Werkruimtes

- Tijdelijk ruimtebeslag
- Tijdelijke depots
- Tijdelijke loswallen water
- Tijdelijke wegen en paden

Beplanting ***

- Bomen; te verwijderen
- Te verwijderen beplanting
- Grens vrije beplantingszone

Overig

- Natura2000
- Markering Doorsnede
- 28.2 Kilometreringspunt
- Rust- / informatiepunt

* Dit betreft een legenda voor het gehele dijktraject. Daarmee kan het voorkomen dat één kaart niet alle onderdelen toont.

** De getoonde verticale piping- en stabiliteitsmaatregelen dienen enkel ter visualisatie en hieruit zijn geen rechten te ontleenen.

*** Het verplanten/ herstellen van groenstructuren (incl. hist. waardevolle gronden zoals kleiwinputten) krijgen nadere uitwerking in het natuur- & beplantingscompensatieplan.

Doorsneden voorlopig ontwerp

Legenda*:

Doorsnede dijkontwerp

- Tijdelijk Ruimtebeslag
- Definitief Ruimtebeslag
- Huidig profiel
- Toekomstig profiel
- Ophogen
- Afgraven
- Type A (grasbetonstenen)
- Type B (dichte verharding n.t.b.)
- Damwand staal
- Mixed In Place wand
- Damwand kunststof
- Verticaal zanddicht geotextiel
- Stortsteen
- Elementverharding

